

mountainbook



GÓRY POLSKI

60 NAJPIĘKNIEJSZYCH
SZLAKÓW NA WEEKEND



Bezdroża

ERGO
HESTIA

Autor: Dariusz Jędrzejewski

Redaktor prowadzący: Paweł Sondej

Redakcja: Izabela Sieranc

Korekta: Mariusz Miodek

Koordinacja techniczna: Katarzyna Leja

Projekt graficzny: Sabina Suchy

Skład: DAKA – Studio Graficzne

Opracowanie map tras: Rafał Bletek

Opracowanie profilów tras: Jan Leja

Opracowanie map okładkowych: Krzysztof Trojan

Źródło danych kartograficznych: OSM (www.openstreetmap.org)

Zdjęcie na okładce: materiały graficzne zostały wykorzystane za zgodą Shutterstock Images LLC

Wszelkie prawa zastrzeżone. Nieautoryzowane rozpowszechnianie całości lub fragmentu niniejszej publikacji w jakiegokolwiek postaci jest zabronione. Wykonywanie kopii metodą kserograficzną, fotograficzną, a także kopiowanie książki na nośniku filmowym, magnetycznym lub innym powoduje naruszenie praw autorskich niniejszej publikacji.

Wszystkie znaki występujące w tekście są zastrzeżonymi znakami firmowymi bądź towarowymi ich właścicieli.

Autor oraz wydawca dołożyli wszelkich starań, by zawarte w tej książce informacje były kompletne i rzetelne. Nie biorą jednak żadnej odpowiedzialności ani za ich wykorzystanie, ani za związane z tym ewentualne naruszenie praw patentowych lub autorskich. Autor oraz wydawca nie ponoszą również żadnej odpowiedzialności za ewentualne szkody wynikłe z wykorzystania informacji zawartych w książce.

Helion S.A.

ul. Kościuszki 1c, 44-100 Gliwice

tel.: 32 2309863

e-mail: redakcja@bezdroza.pl

księgarnia internetowa: <http://bezdroza.pl>

Drogi Czytelniku!

Jeżeli chcesz ocenić tę książkę, zajrzyj pod adres:

<http://bezdroza.pl/user/opinie/bego2v>

Możesz tam wpisać swoje uwagi, spostrzeżenia, recenzje.

Wydanie II

ISBN: 978-83-289-0753-9

Copyright © Helion S.A., 2021, 2023



GÓRY POLSKI

**60 NAJPIĘKNIEJSZYCH
SZLAKÓW NA WEEKEND**

Kup książkę

Poleć książkę



Bezdroża

Spis treści

| | |
|--|----|
| O przewodniku | 7 |
| SUDETY | 13 |
| Informacje krajoznawcze | 14 |
| Wokół Kotliny Jeleniogórskiej | 17 |
| O regionie..... | 18 |
| ▲ Spacer Wysokim Grzbieciem | 29 |
| ▲ Na Halę Izerską | 33 |
| ▲ Na Zwalisko i Wysoki Kamień | 37 |
| ▲ Spacer po Szklarskiej Porębie..... | 41 |
| ▲ Szrenica i Wodospad Kamieńczyka | 48 |
| ▲ Do Śnieżnych Kotłów | 52 |
| ▲ Spacer po Karpaczu | 57 |
| ▲ Nad Mały Staw | 62 |
| ▲ Pielgrzymy i Słonecznik | 67 |
| ▲ Na Śnieżkę | 71 |
| ▲ Na Sokolik i Krzyżną Górę | 75 |
| ▲ Na Starościńskie Skały | 79 |
| Sudety Środkowe | 83 |
| O regionie..... | 84 |
| ▲ Na Trójgarb..... | 92 |
| ▲ Na Borową..... | 96 |

| | |
|---|-----|
| ▲ Wokół Sokołowska..... | 100 |
| ▲ Na Wielką Sowę | 105 |
| Wokół Kotliny Kłodzkiej | 109 |
| O regionie..... | 110 |
| ▲ Do Błędnych Skał | 117 |
| ▲ Na Szczeliniec Wielki..... | 121 |
| ▲ Do Skalnych Grzybów | 124 |
| ▲ Na Czarną Górę i Żmijowiec | 128 |
| ▲ Na Śnieżnik..... | 132 |
| KARPATY | 135 |
| Informacje krajoznawcze | 136 |
| Beskidy: Śląski, Żywiecki i Mały | 139 |
| O regionie..... | 140 |
| ▲ Na Baranią Górę..... | 152 |
| ▲ Wokół Szczyrku | 159 |
| ▲ Pasmem Stożka i Czantorii | 165 |
| ▲ Na Wielką Raczę i Przegibek | 169 |
| ▲ Na Rycerzową | 174 |
| ▲ Na Rysiankę | 177 |
| ▲ Na Pilsko | 182 |
| ▲ Na Babią Górę | 187 |
| ▲ Na Magurkę Wilkowską | 191 |
| ▲ Na Leskowiec | 195 |
| Beskidy: Makowski i Wyspowy, Gorce | 199 |
| O regionie..... | 200 |
| ▲ Na Lubomira i Łysinę | 208 |
| ▲ Na Luboń Wielki..... | 212 |

Kup książkę

Poleć książkę

| | |
|---|-----|
| ▲ Na Mogielicę | 215 |
| ▲ Na Turbacz | 219 |
| ▲ Na Kudłoń | 225 |
| Beskid Sądecki i Pieniny | 231 |
| O regionie | 232 |
| ▲ Na Radziejową | 239 |
| ▲ Nad Wierchomlą | 245 |
| ▲ Na Halę Łabowską | 247 |
| ▲ Na Trzy Korony | 253 |
| ▲ Na Sokolicę | 257 |
| ▲ Łąkami Małych Pienin | 261 |
| ▲ Na Wysoką | 264 |
| Beskid Niski | 269 |
| O regionie | 270 |
| ▲ Na Kozie Żebro | 277 |
| ▲ Na Kornuty | 281 |
| ▲ Trzy doliny | 284 |
| Bieszczady | 289 |
| O regionie | 290 |
| ▲ Na Połoninę Wetlińską | 297 |
| ▲ Na Smerek | 300 |
| ▲ Na Tarnicę | 303 |
| ▲ Na Wielką Rawkę i Połoninę Caryńską | 307 |
| Tatry | 311 |
| O regionie | 312 |
| ▲ Spacer na Nosal | 324 |
| ▲ Na Przystop Miętusi | 327 |
| ▲ Na Gęsią Szyję | 332 |

| | |
|--|-----|
| ▲ Dwie doliny | 336 |
| ▲ Na Starorobociański Wierch | 343 |
| ▲ Wokół Giewontu | 347 |
| ▲ Wzdłuż Czerwonych Wierchów | 353 |
| ▲ Wokół Doliny Gąsienicowej | 359 |
| ▲ Do Doliny Pięciu Stawów Polskich | 363 |
| ▲ Na Rysy ze Słowacji | 369 |
| Indeks | 376 |


Spis map

| | |
|--|---------|
| Góry Izerskie | 28 |
| Karkonosze | 46–47 |
| Rudawy Janowickie | 74 |
| Sudety Środkowe | 90–91 |
| Góry Stołowe | 116 |
| Masyw Śnieżnika | 127 |
| Beskid Śląski, Beskid Żywiecki | 148–149 |
| Beskid Żywiecki, Beskid Mały | 150–151 |
| Beskid Makowski, Beskid Wyspowy, Gorce | 206–207 |
| Beskid Sądecki | 238 |
| Pieniny | 252 |
| Beskid Niski | 276 |
| Bieszczady | 296 |
| Tatry | 322–323 |

Kup książkę





Poleć książkę

Szrenica i Wodospad Kamieńczyka

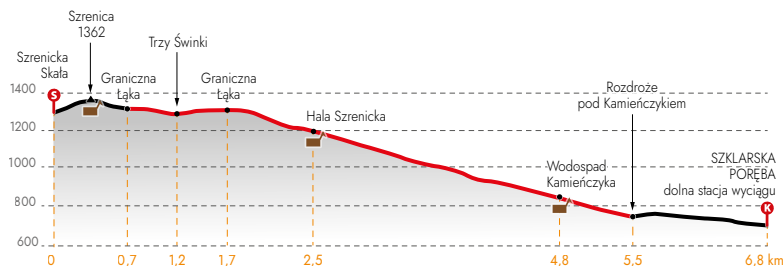
↔ 6,8 km typ: 



górna stacja wyciągu krzesełkowego na Szrenicę w Szklarskiej Porębie • Szrenica • Trzy Świnki • Hala Szrenicka • Wodospad Kamieńczyka • dolina Kamieńczyka • dolna stacja wyciągu krzesełkowego na Szrenicę w Szklarskiej Porębie

-  108 m
-  2 godz.
-  łatwa
-  s. 46–47

Trasa idealnie nadaje się na rodzinny spacer z najmłodszymi turystami. Jej atutem jest krótki czas, a jedną z atrakcji wjazd dwuodcinkowym wyciągiem krzesełkowym. W cenę biletu wyciągu jest wliczona opła-



ta za wejście na teren Karkonoskiego Parku Narodowego (bilet jednodniowy). Na trasie jest tylko jedno krótkie, 5-minutowe podejście oraz aż trzy schroniska, wspaniałe widoki, a „na deser” Wodospad Kamieńczyka o wysokości 27 m, najwyższy w polskiej części Karkonoszy. Warto zabrać ze sobą lornetkę. Może uda się wypatrzeć krzyżodzioba świerkowego, którego zadziwiająco zakończony dziób ułatwia wyluskiwanie ziaren z szyszek.

DOJAZD Samochodem można dojechać na parking przy skrzyżowaniu ul. Kilińskiego i Okrzei lub przy ul. Uroczej (w pobliżu znajduje się punkt rozpoczęcia i zakończenia wycieczki). Z dworca autobusowego przy ul. Jeleniogórskiej do punktu startowego trzeba dojść ulicami 1 Maja i Turystyczną. Z dworca kolejowego Szklarska Poręba Górna dojdzie ul. Dworcową, a następnie za znakami czerwonego szlaku do punktu informacji turystycznej, dalej zielonym do skrzyżowania ulic Turystycznej i 1 Maja

oraz czarnym ul. Turystyczną do wyciągu krzesełkowego. Czas przejazdu wyciągiem nie jest wliczony w czas trwania wycieczki.

Górna stacja wyciągu na Szrenicę


START Obok dolnej stacji krzesełek znajdują się malownicze sztuczne jezioro oraz duża grupa granitowych skał Marianki, to dobre miejsca na plener do rodzinnych fotografii. Podróż krzesełkiem na wysokości koron drzew pozwoli też obserwować ptaki. Z górnego odcinka wyciągu można podziwiać charakterystyczny kształt grupy skałek Końskie Łby, wyrastających z pól kosodrzewiny pod Szrenicą.

► Schronisko PTTK na Szrenicy

✚ Czarny szlak od górnej stacji wyciągu podchodzi wygodnym kamiennym chodnikiem wytyczonym wśród kosodrzewiny do widocznego na szczycie schroniska.

Szrenica ▲ 1362 m n.p.m.

⌚ 10 min To wyraźnie wyodrębniony wierzchołek w zachodniej części Śląskiego Grzbietu Karkonoszy. Ze szczytu roztacza się 360-stopniowa górską panoramą. Widać stąd zachodnią część spłaszczonyj wierzchowiny grzbietu od Mumlawskiego Wierchu po Łabski Szczyt z wyrastającymi ponad grzbietem charakterystycznymi skałkami: Trzy Świnki i Twarożnik oraz opadającym ku Szklarskiej Porębie Szrenickim



Kup książkę

Poleć książkę



LEGENDA O TRZECH ŚWINKACH

Nazwa Trzy Świnki związana jest z jedną z legend o Duchu Gór. Podobno Liczyrzepa, chcąc poznać życie ludzi z podkarkonoskich wsi, przybrał postać wieśniaka. Znalazł pracę u bogatego, ale chciwego gospodarza jako świniopas. Początkowo gospodarz przydzielił mu część stada. Kiedy po pewnym czasie zobaczył, że świnie, których dogląda Liczyrzepa, są dorodniejsze od tych, którymi opiekują się inni świniopasi, przydzielił mu całe stado, ale nie podwyższył pensji. Pod koniec pracy Liczyrzepa przyszedł rozmówić się z gospodarzem. Podstępny sknera jednak ani myślał o wypłacie i wyniósł w worku trzy świnie pod Szrenicę. Kiedy Liczyrzepa przyszedł po wypłatę, gospodarz powiedział, że nie da pieniędzy, bo w stadzie brakuje trzech sztuk, których wartość świniopas musi dodatkowo odpracować. Nie myśląc długo, Liczyrzepa porwał gospodarza pod Szrenicę i pokazał mu jego świnie uwiązane pod szczytem, po czym zamienił je w granitowe skały i zniknął z oczu przerażonego chłopca. Niemało trudu kosztowało skąpca zejście z gór. Podobno od tego dnia już nigdy nikogo we wsi nie oszukał.

Kotłem. W kierunku zachodnim i północnym otwiera się panorama Gór Izerskich. Na wierzchołku Szrenicy stoi duże, drewniane **Schronisko PTTK Szrenica** (tel.: +48 75 752 60 11, www.szrenica.pl). Budynek powstał w 1922 r. z inicjatywy niemieckiego towarzystwa Riesengebirgsverein.

✚ Szeroką brukowaną drogą schodzimy czarnym szlakiem od schroniska do węzła ze szlakiem czerwonym. Tu kończy się wędrowka za czarnymi znakami. Wchodzimy na czerwony Główny Szlak Sudecki, którym obchodzimy wierzchołek Szrenicy w kierunku Trzech Świnek, charakterystycznej grupy skalnej położonej niedaleko szczytu na wierzchołku Śląskiego Grzbietu.

Trzy Świnki ▲ 1290 m n.p.m.

🕒 **25 min** Malownicza grupa skalna wznosi się wśród kosodrzewiny na wierzchołku Karkonoszy, na południowy zachód od kulminacji Szrenicy.

Rozciąga się stąd ładna panorama szczytu pokrytego kosodrzewiną i skałami.

✚ Spod skałek wracamy na nieodległy węzeł z czarnym szlakiem, gdzie schodziliśmy z kopuły Szrenicy. Skąd kontynuujemy wycieczkę czerwonym szlakiem w kierunku Szklarskiej Poręby. Prowadzi nas w dół wygodna brukowana droga. Pierwszy przystanek jest na Hali Szrenickiej.

Hala Szrenicka


▲ 1150–1300 m n.p.m.

🕒 **45 min** To dawna naturalna górską grzbietowa łąka, której powierzchnia została sztucznie zwiększona przez wypasy bydła i owiec od XVIII w. Porośnięta murawami i kosodrzewiną stała się w XIX w. celem turystycznych wypraw. Wówczas na miejscu dawnej chaty dla pasterzy wyrosło górskie schronisko, nazwane Nową Budą Śląską, przekształcone potem w hotel. Dzisiaj to **Schronisko na Hali Szrenickiej**

(tel.: +48 880 910 902, www.halaszrenicka.pl) gości turystów, a w sezonie zimowym również narciarzy. Spod schroniska rozciąga się widok ku pasmu Gór Izerskich. To dobre miejsce na odpoczynek i zabawę.

✚ Brukowanym traktem od schroniska schodzimy za znakami czerwonego szlaku.

▶ Wodospad Kamieńczyka



Droga ma miejscami znaczne nachylenie. Trzeba uważać na odcinkach o dużym spadku, bo pomiędzy płytami i kamieniami nawierzchni występują duże szczeliny. Grożą potknięciem lub zakleszczeniem się stopy, a w konsekwencji zwichnięciem, złamaniem i potłuczeniami.

Wodospad Kamieńczyka

🕒 **1 godz. 30 min** Trzy progi tworzą kaskady o łącznej wysokości 27 m. Obok znajduje się niewielkie górskie **schronisko** z bufetem oferującym drobne przekąski. Można dojść pod najniższy próg wodospadu wężozem potoku, ale wejście jest osobno płatne (w sezonie wakacyjnym bywają długie kolejki).

✚ Czerwony szlak sprowadza nas na Rozdroże pod Kamieńczykiem. Tutaj kończymy „czerwony” etap spaceru i odbijamy w prawo na drogę, którą prowadzi czarny szlak, „Szlak Wokół Szklarskiej Poręby”. To ostatni odcinek naszej wycieczki. Początkowo droga, a potem ścieżka opada dość stromo, a następnie łagodnie, trawersując brzegi głębokiej doliny Kamieńczyka.

Dolina Kamieńczyka

🕒 **1 godz. 45 min** To porośnięty dolnoległym lasem obszar z głęboko wciętych w granitowe skały korytem potoku. Dolinę urozmaicają liczne formy skalne.

✚ Szlak doliną wyprowadza nas pomiędzy zabudowania przy skrzyżowaniu ul. Uroczej i Turystycznej, gdzie obok wyciągu rozpoczęliśmy wycieczkę.

Kup książkę

Poleć książkę

Trzy doliny

↔ 19,2 km typ: 🍷



Bartne • Banica • Krzywa •
Wołowiec • Bartne

🏔️ 510 m

🕒 5 godz.

📊 średnia

📍 s. 276

Trasa wycieczki łączy łemkowskie wsie zachodniej części Beskidu Niskiego, w których można jeszcze znaleźć obiekty związane z kulturą tej grupy etnicznej. Po wysiedleniach w 1947 r. część dawnych mieszkańców lub ich rodzin powróciła do swoich gospodarstw. To oni wraz z Łemkami rozsiadli się po całej Polsce i za granicami naszego kraju byli inicjatorami łemkowskiej Watry –

imprezy, która co roku odbywa się w Zdyni. Wsie w okolicy Bartnego oferują agroturystyczne noclegi i miejscowe wyroby kulinarne oraz rzemieślnicze. Od gospodarzy można się dowiedzieć wielu rzeczy o kulturze, zwyczajach i tradycjach Łemków. Ciekawym obiektem w Banicy jest pomnik upamiętniający epizod z powstania warszawskiego.

DOJAZD Zob. Na Kornuty s. 281.

Bartne ▲ 495 m n.p.m.

START Zob. s. 281.

✚ Spod cerkwi ruszamy drogą w dół doliny Bartnianki. Na stoku po prawej stronie leży cmentarz, na który warto podejść ze względu na stare nagrobki i krzyże pochodzące z lokalnych warsztatów kamieniarskich. W pobliżu drogi znajduje się też zespół sakralny drewnianej greckokatolickiej cerkwi św. św. Kosmy i Damiana z 1842 r., obecnie

filia muzeum w Gorlicach. Pół kilometra dalej dochodzimy do miejsca, gdzie w lewo odbija żółty szlak. Za jego znakami skręcamy i po przejściu na drugi brzeg Bartnianki rozpoczynamy podejście łąkami nad Bartnem. Szlak szybko wchodzi w gęsty las na stokach Magurycza Małego (698 m n.p.m.). Po ok. 20 min dochodzimy do przełęcz.

Pod Dziergą ▲ 704 m n.p.m.

🕒 **1 godz. 5 min** To śródgórska kotlinka położona pomiędzy czterema kulminacjami: Maguryczem Małym i Dużym, Dziergą (756 m n.p.m.) i Pętną Górą (721 m n.p.m.). Kiedyś były tutaj łąki wykorzystywane do wypasu bydła. Na wschodnich stokach Magurycza Dużego (poza trasą) leży

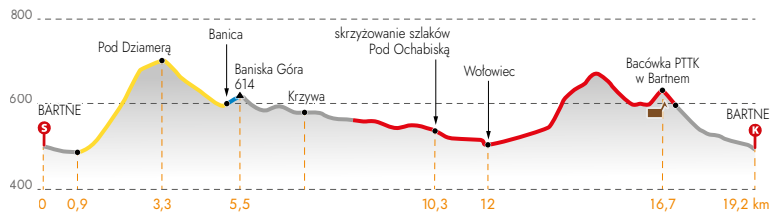
▶ Cerkiew w Wołowcu

kamieniołom piaskowca, z którego miejscowi kamieniarze pozyskiwali materiał.

✚ Zarośnięty trakt, którym prowadzi nas w dół żółty szlak, był kiedyś drogą łączącą Bartne z Banicą. Poniżej linii lasu rozciągają się łąki, z których można spojrzeć na ładną niegdyś dolinę i otaczające ją wzgórza. W oddali rysuje się szeroki masyw Popowych Wierchów (684 m n.p.m.). Żółty szlak dociera do asfaltowej drogi łączącej wsie Krzywa i Wołowiec.

Banica ▲ 602 m n.p.m.

🕒 **1 godz. 40 min** Po tej obecnie już nieistniejącej wsi pozostały w dolinie potoku ruiny drewnianej czasowni, czyli prawosławnej



Kup książkę

Poleć książkę

kaplicy. Między Banicą a Krzywą stoi **kamienny obelisk** upamiętniający bombowca Halifax z polską załogą. Maszyna, która transportowała zaopatrzenie dla powstańców warszawskich, rozbiła się tu w nocy 16 sierpnia 1944 r. Przez wiele lat sądzono, że samolot przepadł nad Morzem Adriatyckim, a lotnicy pochowani na cmentarzu w Krzywej byli załogą brytyjskiego bombowca Liberator, rozbitego pod Olszynami koło Biecza.

✚ Żółty szlak schodzi w dolinę potoku, ale my pozostajemy na drodze, która jest bardziej widokowa. Najpierw poprowadzi nas niebieski szlak, który jednak po kilkuset metrach na Baniskiej Górze opuszcza drogę i kieruje się w leśny dukt w kierunku Przełęczy Małastowskiej. Jeszcze z niebieskiego szlaku otwiera się widok w kierunku rozległego grzbietu Magury Małastowskiej (813 m n.p.m.). Idąc drogą bez szlaku,

mijamy wylot szutrówki z Gładyszowa i dojazd do jedyne go domostwa w dzisiejszej Banicy, czyli **Gościńca Banica** (tel.: +48 18 351 00 43, www.banica.com.pl). Możemy się tam zatrzymać na posiłek, a przy okazji udać się na krótki spacer do pobliskiego **cmentarza z I wojny światowej**. Po powrocie na drogę po prawej stronie mijamy **kamienny obelisk** upamiętniający załogę wspomnianego wyżej Halifaxa.

Krzywa ▲ 560 m n.p.m.

🕒 **2 godz.** Wieś łemkowska leży na rozległym obniżeniu pomiędzy Obszarem (685 m n.p.m.) a Popowymi Wierchami. Przy drodze zobaczymy **kapliczkę** z figurą i dwoma krzyżami. W centrum wznosi się wyremontowana w ostatnich latach drewniana **cerkiew** św. św. Kosmy i Damiana z 1924 r.; po przeciwnej stronie drogi

w jej pobliżu znajduje się **cmentarz** ze starymi, kutymi i kamiennymi krzyżami.

✚ Droga prowadzi nas łagodnie w dół w kierunku dolinki potoku Zawoja. Z naprzeciwka dochodzi tu czerwony szlak (Główny Szlak Beskidzki), który kieruje się w lewo. Za znakami szlaku podążamy w stronę Wołowca. Po drodze na skrzyżowaniu szlaków Pod Ochabiską dołącza także uprzednio opuszczony przez nas żółty szlak z Banicy.

Wołowiec ▲ 489 m n.p.m.

🕒 **3 godz.** To łemkowska osada malowniczo położona nad Mareszką i Zawoją u stóp szczytu Mareszka. Po dojściu do drogi warto na chwilę zejść z czerwonego szlaku i za znakami żółtego koloru przejść 400 m do wznoszącej się niedaleko **cerkwi** Opieki Matki

Bożej. Świątynię wybudowano w XVIII w., ale wyjeżdżający stąd za wschodnią granicę mieszkańcy zabrali niemal całe jej wyposażenie; część ludności powróciła później do wsi. W cerkwi zachował się dawny ikonostas. W pobliżu znajduje się otoczony drzewami stary **cmentarz** z krzyżami wykonanymi przez mistrzów z Bartnego.

✚ Czerwonym szlakiem podążamy dalej w górę doliny. W pewnym miejscu szlak odbija od wygodnej asfaltowej drogi w prawo i biegnie brzegiem potoku Zawoja. Przy ostatnich zabudowaniach skręca na stoki Mareszki. Najpierw łąkami, a później lasem pokonujemy strome podejście. Po skrzyżowaniu z leśną drogą rozpoczyna się łagodniejszy odcinek, którym podchodzimy na przełęcz pod Mareszką.

Pod Mareszką

▲ 619 m n.p.m.

🕒 **4 godz. 10 min** Węzeł szlaków znajduje się na obniżeniu pomiędzy Maguryczem Dużym a Mareszką.

✚ Do czerwonego szlaku dochodzi niebieski. Oba prowadzą widokową drogą na granicy łąk i lasów nad Bartnem na stokach Mareszki. Ładne widoki rozpościerają się na dolinę Bartnianki i otaczające ją grzbiety Magurycza, Magury Wątkowskiej i Męcińskiej Góry (679 m n.p.m.). Po chwili krótkim podejściem docieramy do schroniska.

Bacówka PTTK w Bartnem

▲ 628 m n.p.m.

🕒 **4 godz. 30 min** To jedno z dwóch schronisk PTTK w całym Beskidzie Niskim

▶ Dolina potoku Zawoja w Krzywej — widok w kierunku Dziamery



Kup książkę

Poleć książkę



Kup książkę

Poleć książkę

Oceń książkę



Księgarnia internetowa



Lubię to!
Nasza społeczność

PROGRAM PARTNERSKI

— GRUPY HELION —



1. ZAREJESTRUJ SIĘ
2. PREZENTUJ KSIĄŻKI
3. ZBIERAJ PROWIZJĘ

Zmień swoją stronę WWW w działający bankomat!

Dowiedz się więcej i dołącz już dzisiaj!

<http://program-partnerski.helion.pl>

GRUPA
Helion



GÓRY POLSKI

Góry zajmują zaledwie 3,3% ogólnej powierzchni Polski, ale to tutaj przyjeżdża najwięcej turystów. Sezon w górach trwa bowiem cały rok! Zdobywanie szczytów bywa mozolne i wyczerpujące, jednak każdy trud wynagrodzą niesamowite widoki oraz smak kwaśnicy czy naleśników zjedzonych w schronisku na szlaku.

Z tym przewodnikiem poznasz najpiękniejsze szlaki polskich gór!

Karpacz, Kudowa, Szczawnica, Krynica, Zakopane, a może malownicze Karkonosze lub dzikie Bieszczady? Bez względu na to, gdzie w górach chcesz spędzić czas, ten przewodnik będzie wiernym towarzyszem Twoich wypraw ku szczytom. Znajdziesz w nim 60 wycieczek znakowanymi szlakami po Sudetach i Karpatach. To propozycje zarówno dla początkujących, jak i doświadczonych miłośników górskiego trekkingu, a zwłaszcza dla tych, którym brakuje czasu na planowanie tras. Wystarczy tylko otworzyć przewodnik i... ruszać w góry!



60 PROPOZYCJI
WYCIECZEK



PROFILE
WYSOKOŚCIOWE



CIEKAWOSTKI
I LEGENDY



MIEJSCE
NA PIECZĄTKI



Księgarnia internetowa:
<https://bezdroza.pl>



Zamówienia telefoniczne:
0 801 339900
0 601 339900

Sprawdź najnowsze promocje:
● <https://bezdroza.pl/promocje>
Przewodniki najchętniej czytane:
● <https://bezdroza.pl/bestsellery>
Zamów informator podróźniczy:
● <https://bezdroza.pl/newsletter>

Hellon SA
ul. Kościuszki 1c, 44-100 Gliwice
tel.: 32 230 98 63
e-mail: bezdroza@bezdroza.pl
<https://bezdroza.pl>

ebook dostępny na:
ebookpoint

ISBN 978-83-289-0753-9



9 788328 907539

ceną: 69,00 zł